
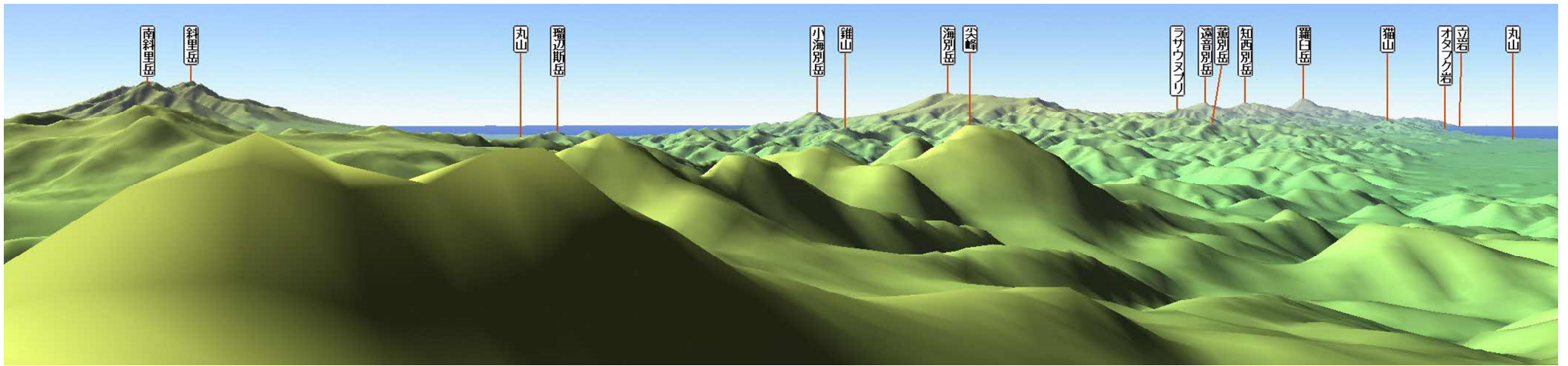


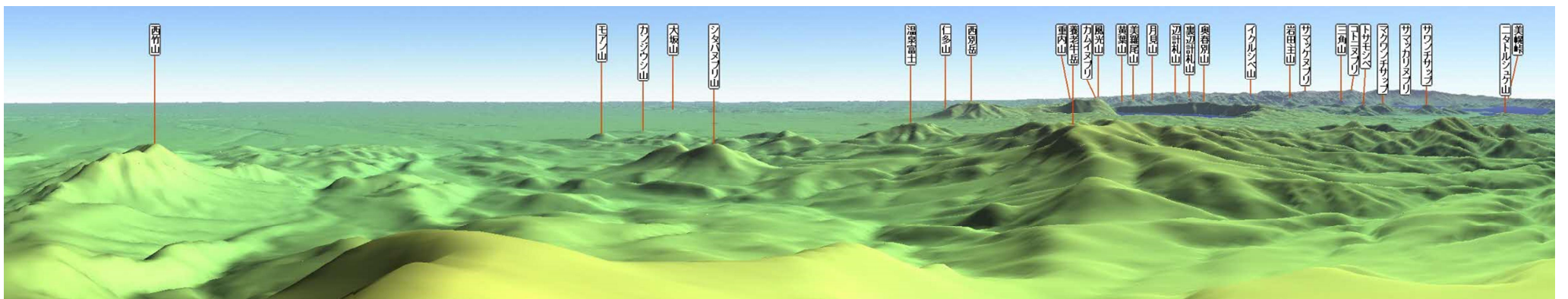

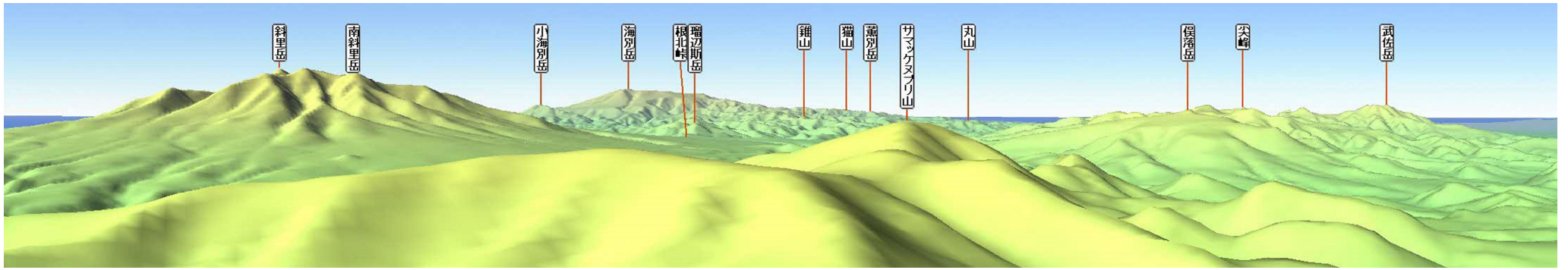
# 武佐岳山頂から見える山々



海側に目を向けると「野付半島」や「国後島」を望むことができます。

図は国土地理院のデータをもとにカシミール3Dで作成しています

# 標津岳山頂から見える山々



図は国土地理院のデータをもとにカシミール3Dで作成しています